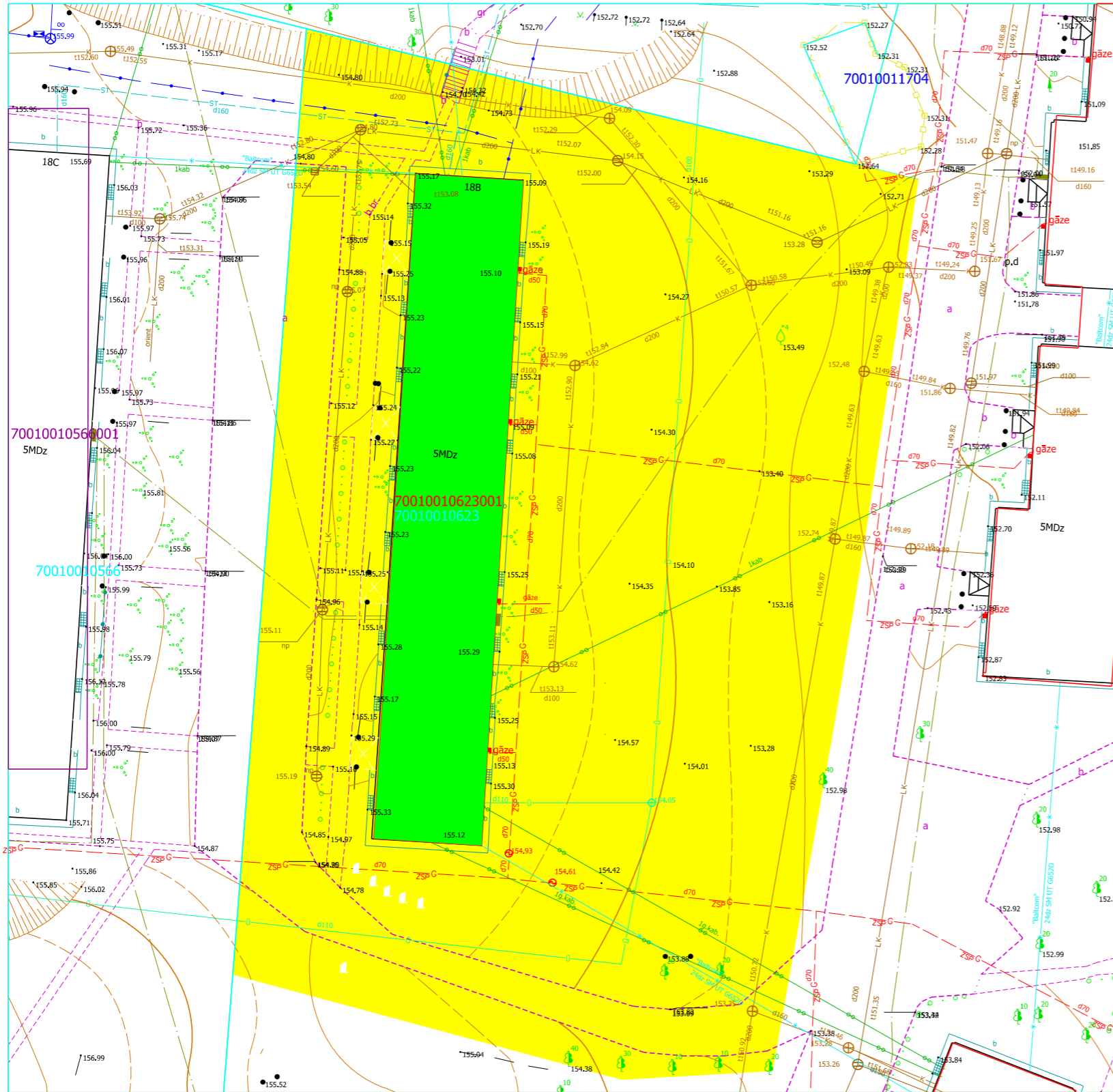



# Funkcionāli nepieciešamā zemes gabala projekts

Daudzdzīvokļu dzīvojamai mājai Rūpniecības ielā 18B, Madonā, Madona novadā




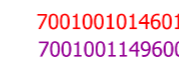
Pielikums Nr.1



Funkcionāli nepieciešamā zemes gabala novietojums zemes vienībā



Apzīmējumi:

-  Sarkanā līnija
-  Zemes vienības robeža
-  7001 001 2191 Zemes vienības kadastra apzīmējums
-  70010010146010  
70010011496001 Būves kadastra apzīmējums

5 stāvu dzīvojamā māja Rūpniecības ielā 18B, Madonā, ar kadastra apzīmējumu 7001 001 0623 001, kas reģistrēta nekustamā īpašuma ar kadastra numuru 7001 501 0039 sastāvā, kas pilnībā sadalīts dzīvokļu īpašumos. Īpašums ierakstīts Madonas pilsētas zemesgrāmatas nodalījumā Nr. 429.

Funkcionāli nepieciešamā zemes gabala projekts uz topogrāfiskās kartes pamata

Datu avoti: <https://topografija.lv>; <https://www.lvmgeo.lv/kartes> (Dati no VZD, LGIA, SIA "Karšu izdevniecība Jāņa Sēta") 2024. gada informācija



Daudzdzīvokļu dzīvojamās mājas Rūpniecības ielā 18B, Madonā, Madonas novadā, funkcionāli nepieciešamā zemes gabala robežas, ko veido fiziskai personai piederošas zemes vienības ar kadastra apzīmējumu 7001 001 0623 daļa - 0.5215 ha platībā (kadastrālās uzmērīšanas laikā platība var tikt precizēta).

Sagatavoja: S. Putniņa  
Nekustamā īpašuma pārvaldības  
un teritoriālās plānošanas nodaļas  
zemes ierīcības inženiere

Adrese: Rūpniecības iela 18B, Madona,  
Madona novads, LV-4801

Mērogs 1:500